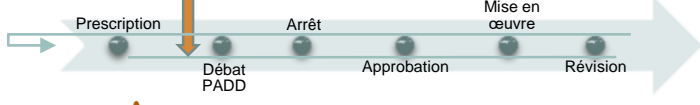


Fiche d'identité PLUi CC Coutances mer et bocage (50)

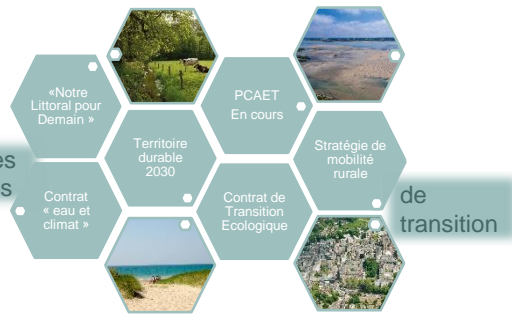


- Commune
- Intercommunalité
- Syndicat mixte, PETR

48 500 hab.
49 communes dont
11 communes littorales



Démarches territoriales



Nos enjeux

- ★ Préservation d'un environnement sensible et des ressources locales (qualité de l'eau, foncier, ...),
- ★ Interaction équilibrée entre la terre et la mer,
- ★ Ouverture du territoire en direction de Saint-Lô, Granville et connexion aux axes structurants de mobilité
- ★ Vitalité des communes et des cœurs de bourg,
- ★ Transition écologique et énergétique : rénovation de l'habitat, mobilités et tourisme durables bas carbone, économie circulaire, énergies renouvelables, ...
- ★ Prise en compte des risques naturels, du réchauffement climatique et de l'évolution du trait de côte



Acteurs du territoire

- Élus locaux
- Associations locales
- Acteurs locaux : bois-énergie, matériaux biosourcés
- Personnes Publiques Associées
- Réseau des intercommunalités de la Manche dans le cadre la charte de Gestion Économique et Partagée de l'Espace Rural (GEPER) animée par le CD 50 et la DDTM 50 ;
- Réseau du Club PLUi Normand animé par la DREAL
- ADEME Normandie

« Le PLUi constitue un outil privilégié de la politique d'aménagement et de développement durables de Coutances mer et bocage en cohérence avec sa dynamique de projet (PCAET, Notre Littoral Pour Demain, CTE, ...), s'inscrivant dans la trajectoire 2°C »



Qui sommes-nous ?

Coutances mer et bocage présente une grande diversité de territoires urbains, ruraux et littoraux autour de Coutances, ville motrice du territoire.
Le territoire littoral et bocager, attractif pour les retraités, connaît un renouvellement démographique porté par les migrations résidentielles au profit de la **périurbanisation**. Dans un **cadre de vie de qualité**, la nouvelle dynamique économique est diversifiée (agriculture, pêche, conchyliculture, tourisme, ...), le territoire bénéficie de **services de proximité et associatifs étroitement maillés et accessibles**.

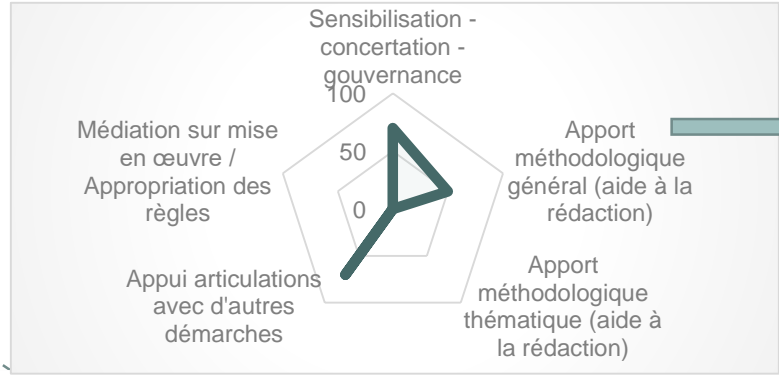
Nos objectifs Bas Carbone



- Le PCAET en cours fixera les objectifs chiffrés
- Le SRADDET fixe des objectifs régionaux de réduction des consommations d'énergie de 32% sur 2010-2030, une part ENR de 32% en 2030. et une baisse des émissions de GES de 50% à 2030 et 75% à 2050 par rapport à 1990.

L'accompagnement

Les besoins identifiés et axes d'accompagnement



« Poursuivre la sensibilisation des élus. Construire et tester des scénarios d'aménagement en termes de consommation d'énergie et d'émissions de GES pour proposer des traductions dans les OAP et le règlement (approche thématique transversale). »